


DOCUMENTO <b>.INFORME: Informe Técnico Puntos Accesibles en zonas rurales</b>	IDENTIFICADORES	
OTROS DATOS Código para validación: <b>T3ZDC-SGL4G-NIZ5U</b> Página 1 de 3	FIRMAS El documento ha sido firmado por : : 1.- J. OFICINA PROMOCIÓN TURÍSTICA de Diputación de Badajoz.Firmado 02/11/2022 10:29	ESTADO <b>FIRMADO</b> 02/11/2022 10:29



Esta es una copia impresa del documento electrónico (Ref: 24056973 T3ZDC-SGL4G-NIZ5U 39A81996DCC25F4D86E1DD73B2D91DADBD509643) generada con la aplicación informática Firmadoc. El documento está FIRMADO. Mediante el código de verificación puede comprobar la validez de la firma electrónica de los documentos firmados en la dirección web: https://sede.dip-badajoz.es/portal/entidades.do?ent\_id=10



**ÁREA DE PRESIDENCIA  
Y RELACIONES INSTITUCIONALES**  
C/ Obispo San Juan de Ribera, 6  
06071 Badajoz  
Tif. 924212235


INFORME TÉCNICO DE PROPUESTAS CIUDADANAS	
<b>PROPUESTA</b>	PUNTOS ACCESIBLES EN ZONAS RURALES DE BADAJOZ
<b>ÁREA</b>	TRANSFORMACIÓN DIGITAL Y TURISMO
<b>SERVICIO</b>	OFICINA DE PROMOCIÓN TURÍSTICA
<b>TÉCNICO/A</b>	CAROLINA CASADO
<b>FECHA DE VALORACIÓN</b>	31/10/2022

INFORME DE VIABILIDAD COMPETENCIAL (aspectos jurídicos o legales, etc.)	
<b>ASPECTOS A CONSIDERAR</b>	
<ul style="list-style-type: none"> <li>- Competencia de la Diputación: Sí</li> <li>- Competencia Municipal : Sí</li> <li>- Otras posibilidades viables si No es competencia clara:</li> </ul>	
<b>CONTIENE DOCUMENTACIÓN ANEXA</b>	<b>SI/NO</b>
<b>LA PROPUESTA CIUDADANA ES VIABLE COMPETENCIALMENTE</b>	<b>SI/NO</b>

INFORME DE VIABILIDAD TÉCNICA (aspectos jurídicos, técnicos, legales, de ejecución, etc.)	
<b>ASPECTOS TÉCNICOS A CONSIDERAR</b>	
<p>Se trata de una actuación no dimensionada técnicamente, dado que los puntos accesibles que se proponen pueden no llegar a poder serlo una vez aterrizado en proyecto en el territorio, por cuestiones de accesibilidad, de permisos, etc.</p> <p>Asimismo, se plantea la creación de una app, y actualmente se promueve el uso de la app turística Provincia de Badajoz, Mi Destino.</p> <p>Por otro lado, en el marco del Plan de Sostenibilidad Turística Sierra Suroeste-Tentudía se propone la adaptación de la señalética para hacerla accesible.</p> <p>De cualquier modo, las fases por las que pasaría serían:</p> <ul style="list-style-type: none"> <li>- Conceptualización de rutas accesibles.</li> <li>- Creación de contenidos accesibles: vídeos LSE.</li> </ul>	

DOCUMENTO <b>.INFORME: Informe Técnico Puntos Accesibles en zonas rurales</b>	IDENTIFICADORES
OTROS DATOS Código para validación: <b>T3ZDC-SGL4G-NIZ5U</b> Página 2 de 3	FIRMAS El documento ha sido firmado por : : 1.- J. OFICINA PROMOCIÓN TURÍSTICA de Diputación de Badajoz.Firmado 02/11/2022 10:29

ESTADO  
**FIRMADO**  
02/11/2022 10:29




**ÁREA DE PRESIDENCIA  
Y RELACIONES INSTITUCIONALES**  
C/ Obispo San Juan de Ribera, 6  
06071 Badajoz  
Tif. 924212235

<ul style="list-style-type: none"> <li>- Creación app accesible.</li> <li>- Diseño y maquetación de 90 paneles accesibles.</li> <li>- Diseño, maquetación e impresión de guías accesibles.</li> <li>- Obtención de permisos.</li> <li>- Fabricación e instalación de paneles.</li> </ul>	
<b>CONTIENE DOCUMENTACIÓN ANEXA</b>	<b>SI/NO</b>
<b>LA PROPUESTA CIUDADANA ES VIABLE TÉCNICAMENTE</b>	<b>SI/NO</b>

Esta es una copia impresa del documento electrónico (Ref: 24056973 T3ZDC-SGL4G-NIZ5U 39A81996DCC25F4D66E1DD73B2D91DADB503643) generada con la aplicación informática Firmadoc. El documento está FIRMADO. Mediante el código de verificación puede comprobar la validez de la firma electrónica de los documentos firmados en la dirección web: [https://sede.dip-badajoz.es/portal/entidades.do?ent\\_id=10](https://sede.dip-badajoz.es/portal/entidades.do?ent_id=10)

DOCUMENTO <b>.INFORME: Informe Técnico Puntos Accesibles en zonas rurales</b>	IDENTIFICADORES	
OTROS DATOS Código para validación: <b>T3ZDC-SGL4G-NIZ5U</b> Página 3 de 3	FIRMAS El documento ha sido firmado por : : 1.- J. OFICINA PROMOCIÓN TURÍSTICA de Diputación de Badajoz.Firmado 02/11/2022 10:29	ESTADO <b>FIRMADO</b> 02/11/2022 10:29



**ÁREA DE PRESIDENCIA  
Y RELACIONES INSTITUCIONALES**  
C/ Obispo San Juan de Ribera, 6  
06071 Badajoz  
Tif. 924212235

**INFORME DE VIABILIDAD ECONÓMICA: Estimación de presupuesto orientativo (aspectos financieros y económicos)**

**NOTA: Cumplimentar solo en caso de que la propuesta sea viable técnicamente.**

**DETALLE DE LOS COSTES A CONSIDERAR**

- Conceptualización de las rutas y puntos accesibles: 18.000€
- Creación de una app accesible: 10.000€
- Diseño, maquetación e impresión de guías accesibles: 40.000€
- Generación de contenidos accesibles: 15.000€
- Diseño, maquetación y fabricación de paneles. 40.000€
- Transporte e Instalación. 60.000€

<b>CONTIENE DOCUMENTACIÓN ANEXA</b>	<b>SI/NO</b>
<b>COSTE ESTIMADO DE LA PROPUESTA</b>	<b>182.000€</b>

**INFORME DE VIABILIDAD TEMPORAL.**

**ASPECTOS A CONSIDERAR**

La conceptualización de ruta, sendero accesible y puntos accesibles es una tarea crítica, ya que se trata de enclaves rurales, que por su naturaleza y estructura urbanística, pueden presentar diferentes barreras a priori.

Por otro lado, la obtención de permisos también puede demorarse en el tiempo, al proponer 90 puntos accesibles.

TOTAL: 24 MESES

Badajoz, a la fecha de la firma electrónica

Fdo. Carolina Casado Escolar